



**КОМИТЕТ ИМУЩЕСТВЕННЫХ ОТНОШЕНИЙ  
АДМИНИСТРАЦИИ ПЕРМСКОГО МУНИЦИПАЛЬНОГО ОКРУГА**

**РЕШЕНИЕ**

о размещении объектов № 688

Пермский край  
Пермский муниципальный округ

12.03.2025

Комитет имущественных отношений администрации Пермского муниципального округа разрешает Акционерному обществу «Газпром газораспределение Пермь» (ИНН 5902183841, ОГРН 1025900512670, почтовый адрес: 614000, г. Пермь, ул. Петропавловская, 43)

размещение объекта «Газопровод давлением до 1,2 Мпа, для размещения которого не требуется разрешения на строительство»

на землях муниципальной собственности.

на срок 1 год

Местоположение: расположенных по адресу: Пермский край, Пермский м.о., с. Лобаново, ул. Центральная, к дому 114

Приложение: схема предполагаемых к использованию земель или части земельного участка.

Особые условия использования:

1) При размещении газопровода учесть параметры ширины проезда улично-дорожной сети, во избежание сужения полосы отвода дороги.

2) При условии получения разрешения на производство земляных работ.

Заместитель председателя комитета

(подпись, печать)

М.В. Королева





Схема предполагаемых к использованию земель или части земельного участка

Объект: Газопровод давлением до 1,2 Мпа, для размещения которого не требуется разрешения на строительство

Местоположение: расположенных по адресу: Пермский край, Пермский м.о., с. Лобаново, ул. Центральная, к дому 114

Площадь земель или части земельного участка, кв.м.: 1057








Категория земель: земли населенных пунктов

Вид разрешенного использования: -

Описание границ смежных землепользователей:

- От точки н1 до точки н2 - земельный участок с кадастровым номером 59:32:0890001:5698
- От точки н2 до точки н3 - земельный участок с кадастровым номером 59:32:0890001:122
- От точки н3 до точки н4 - земли общего пользования
- От точки н4 до точки н8 - земельный участок с кадастровым номером 59:32:0000000:16416
- От точки н8 до точки н10 - земли общего пользования
- От точки н10 до точки н13 - земельный участок с кадастровым номером 59:32:0890001:11025
- От точки н13 до точки н14 - земельный участок с кадастровым номером 59:32:0890001:7980
- От точки н14 до точки н1 - земельный участок с кадастровым номером 59:32:0000000:16416

Условные обозначения:

-  - границы и номер земельного участка, сведения о которых внесены в ЕГРН
-  - границы и номер объекта капитального строительства, сведения о которых внесены в ЕГРН
-  - граница кадастрового квартала
-  - предполагаемый участок земель, на которых планируется размещение объекта
-  - зоны с особыми условиями использования территории, сведения о которых внесены в ЕГРН
-  - обозначение запрашиваемого земельного участка
-  - характеристическая точка границ земель или части земельного участка
- 59:32:0890001 - номер кадастрового квартала

Каталог координат, м

| № точки границы | X         | Y          |
|-----------------|-----------|------------|
| н1              | 500695.46 | 2235771.62 |
| н2              | 500705.87 | 2235755.16 |
| н3              | 500707.47 | 2235752.62 |
| н4              | 500710.02 | 2235754.09 |
| н5              | 500715.94 | 2235757.49 |
| н6              | 500659.45 | 2235847.43 |
| н7              | 500649.99 | 2235841.98 |
| н8              | 500657.12 | 2235828.97 |
| н9              | 500658.47 | 2235829.57 |
| н10             | 500664.68 | 2235818.50 |
| н11             | 500665.77 | 2235819.21 |
| н12             | 500678.01 | 2235801.04 |
| н13             | 500679.93 | 2235796.55 |
| н14             | 500689.73 | 2235781.29 |
| н1              | 500695.46 | 2235771.62 |



Заявитель: Горбунова А.П. / Горбунова А.П.  
(подпись, расшифровка подписи)

Масштаб 1:700

МП  
(для юридических лиц  
и индивидуальных предпринимателей)